

高雄市楠梓區淹水救災應變防災地圖 (一日降雨量300mm)

編號6400400(1/3)

防災資訊

區界圖



面積
25.8276平方公里
總人口數
182413人

通報單位

應變中心
楠梓區公所
高雄市楠梓區楠梓新路264號
吳文彬 07-3517121#207

消防局
電話：119

警察局
電話：110

相關資訊

直升機起降點

高雄大學棒球场
(176021.33, 2514717.91)

消防局教育訓練科
(180953.81, 2514602.72)

醫療院所

健仁醫院 07-3517166
高雄市楠梓區楠梓路136號

國軍左營總醫院 07-5811648
高雄市左營區軍校路553號

防災資訊網站

交通部中央氣象局

<http://www.cwb.gov.tw/>

交通部公路總局

<http://www.thb.gov.tw/>

經濟部水利署防災資訊網

http://fhy.wra.gov.tw/Pub_Web_2011/

避難處所

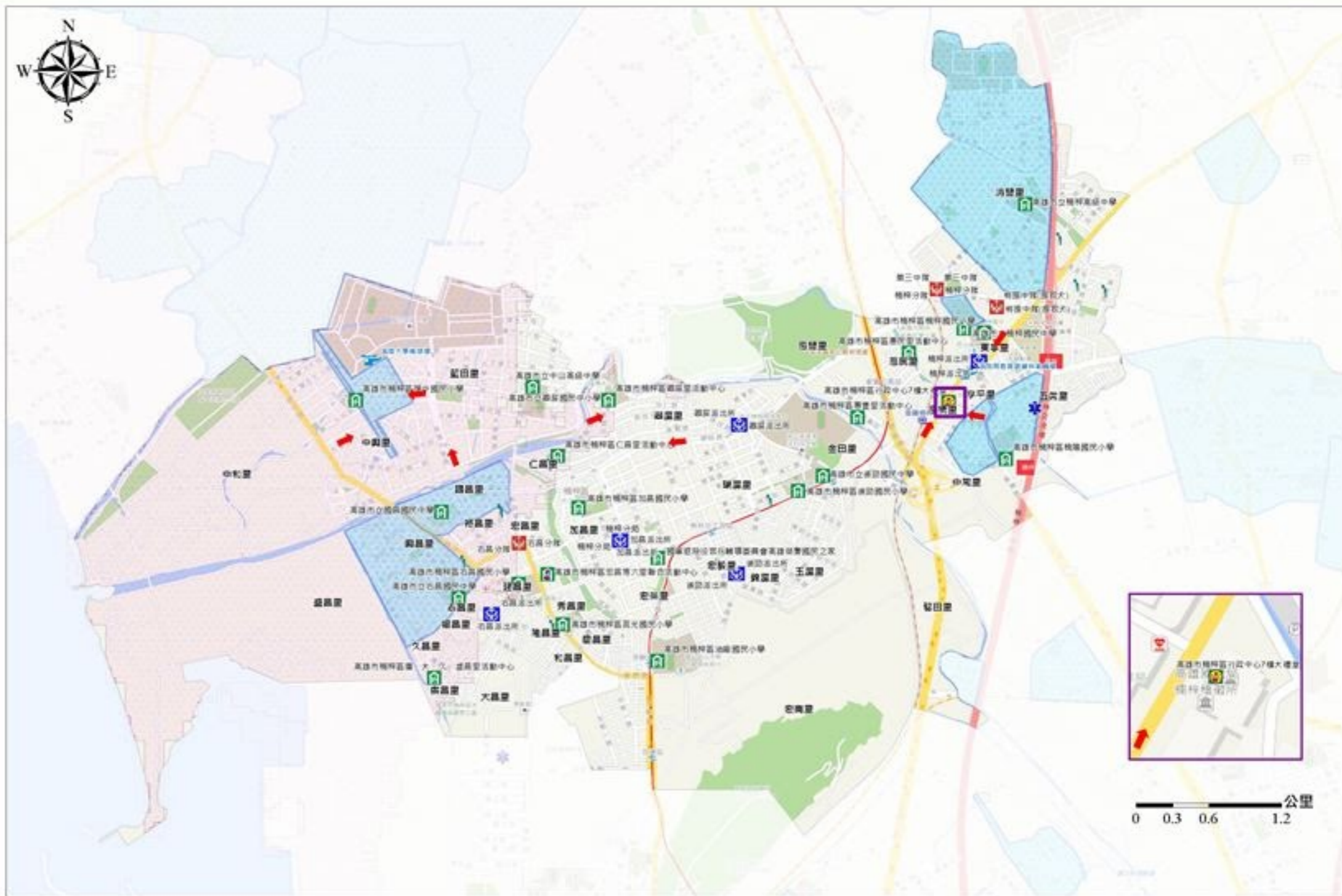
高雄市楠梓區(中)小
管理人員：洪慶輝
地址：高雄市楠梓區楠梓路135號
電話：07-3517121#105
收容人數：1545人



中區高中
管理人員：洪慶輝
地址：高雄市楠梓區
大學26號1110號
電話：07-3517121#105
收容人數：2541人



高雄市政府製 106年05月



圖例

| 道路 | |
|----|------|
| | 省道 |
| | 國道 |
| | 範圍界線 |
| | 區里界 |

| 設施 | |
|----|------|
| | 應變中心 |
| | 避難處所 |
| | 警政單位 |
| | 消防單位 |

| | |
|--|---------|
| | 醫療院所 |
| | 直升機起降點 |
| | 社福機構_老人 |
| | 物資儲備場所 |

| 防災 | |
|----|---------|
| | 避難路線 |
| | 淹水易致災範圍 |
| | 凡那比淹水範圍 |

高雄市楠梓區淹水救災應變防災地圖 (一日降雨量450mm)

編號6400400(2/3)

防災資訊

區界圖



面積
25.8276平方公里
總人口數
182413人

通報單位

應變中心
楠梓區公所
高雄市楠梓區楠梓新路264號
吳文彬 07-3517121#207

消防局
電話：119

警察局
電話：110

相關資訊

直升機起降點

高雄大學棒球场
(176021.33, 2514717.91)

消防局教育訓練科
(180953.81, 2514602.72)

醫療院所

健仁醫院 07-3517166
高雄市楠梓區楠梓路136號

國軍左營總醫院 07-5811648
高雄市左營區軍校路553號

防災資訊網站

交通部中央氣象局

<http://www.cwb.gov.tw/>

交通部公路總局

<http://www.thb.gov.tw/>

經濟部水利署防災資訊網

http://fhy.wra.gov.tw/Pub_Web_2011/

避難處所

高雄市楠梓區(中)小
管理處：洪慶輝
地址：高雄市楠梓區楠梓路135號
電話：07-3517121#105
收容人數：1545人



中區高中
管理處：洪慶輝
地址：高雄市楠梓區
大學26街1150號
電話：07-3517121#105
收容人數：2541人



圖例



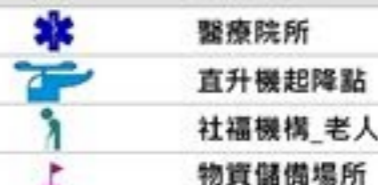
道路



範圍界線



設施



防災



高雄市楠梓區淹水救災應變防災地圖 (一日降雨量600mm)

編號6400400(3/3)

防災資訊

區界圖



面積
25.8276平方公里
總人口數
182413人

通報單位

應變中心
楠梓區公所
高雄市楠梓區楠梓新路264號
吳文彬 07-3517121#207

消防局
電話：119

警察局
電話：110

相關資訊

直升機起降點

高雄大學棒球場
(176021.33, 2514717.91)

消防局教育訓練科
(180953.81, 2514602.72)

醫療院所

健仁醫院 07-3517166
高雄市楠梓區楠梓路136號

國軍左營總醫院 07-5811648
高雄市左營區軍校路553號

防災資訊網站

交通部中央氣象局
<http://www.cwb.gov.tw/>
交通部公路總局
<http://www.thb.gov.tw/>
經濟部水利署防災資訊網
http://fhy.wra.gov.tw/Pub_Web_2011/

避難處所

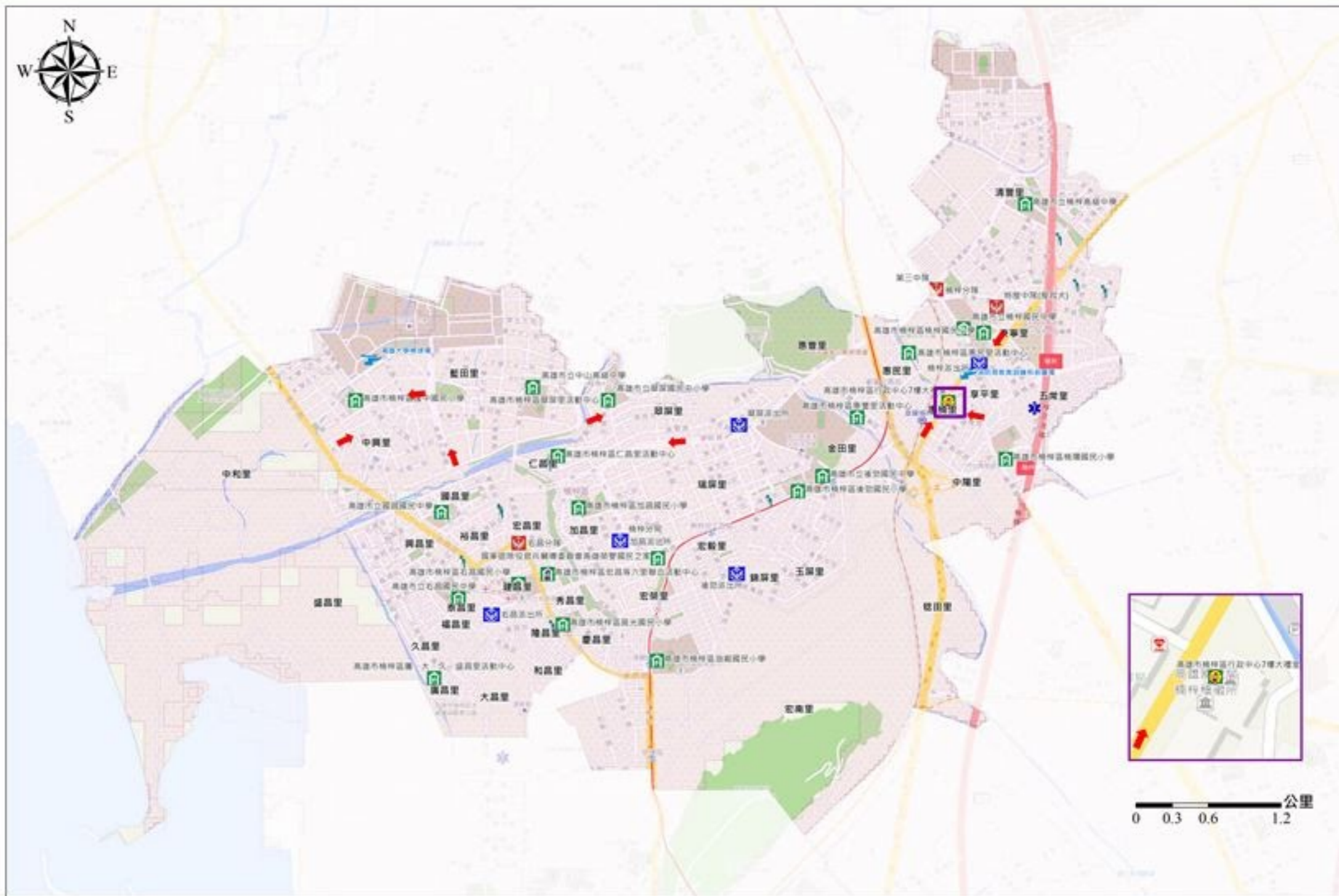
高雄市翠屏區(中)小
管理人：洪敏輝
地址：高雄市楠梓區翠屏路135號
電話：07-3517121#105
收容人數：1545人



中山高中
管理人：洪敏輝
地址：高雄市楠梓區
大學26街1150號
電話：07-3517121#105
收容人數：2541人



高雄市政府製 106年05月



圖例

| 道路 | 設施 | 防災 |
|------|--------|---------|
| 省道 | 應變中心 | 避難路線 |
| 國道 | 避難處所 | 淹水易致災範圍 |
| 範圍界線 | 警政單位 | 凡那比淹水範圍 |
| 區里界 | 消防單位 | 醫療院所 |
| | 直升機起降點 | 社福機構_老人 |
| | 物資儲備場所 | |